

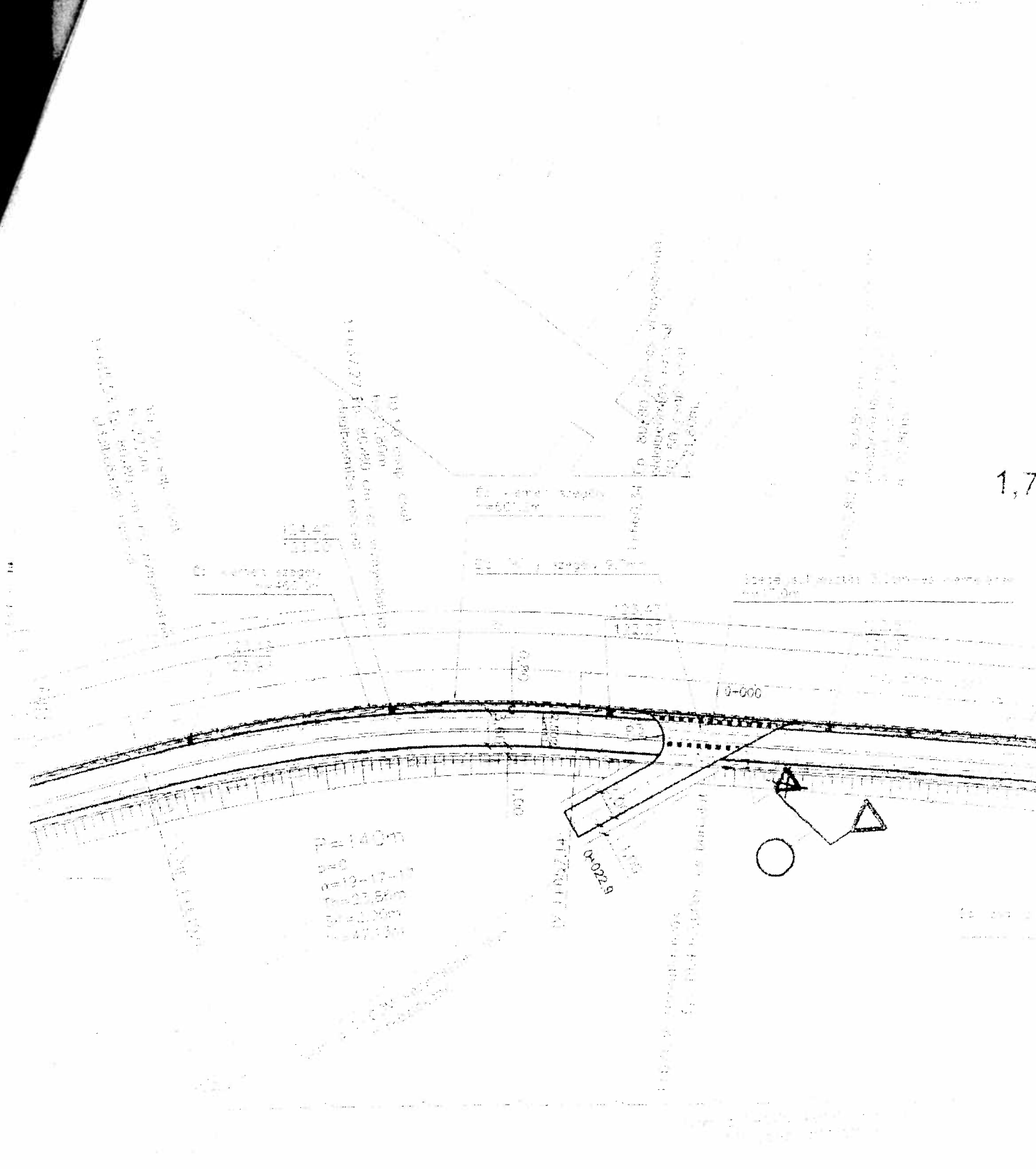
← Alsópáhok

1,6

1+541,65 Csall. út 5.3. sz.

Részletes helyszínrajzhoz  
 1+541,65 km sz. tengelyvonalas balra 8,38m  
 Azonos a 7332) o. út 2+457 km szelvényével

1:1000



Planimetrični nacrt  
od 1:500

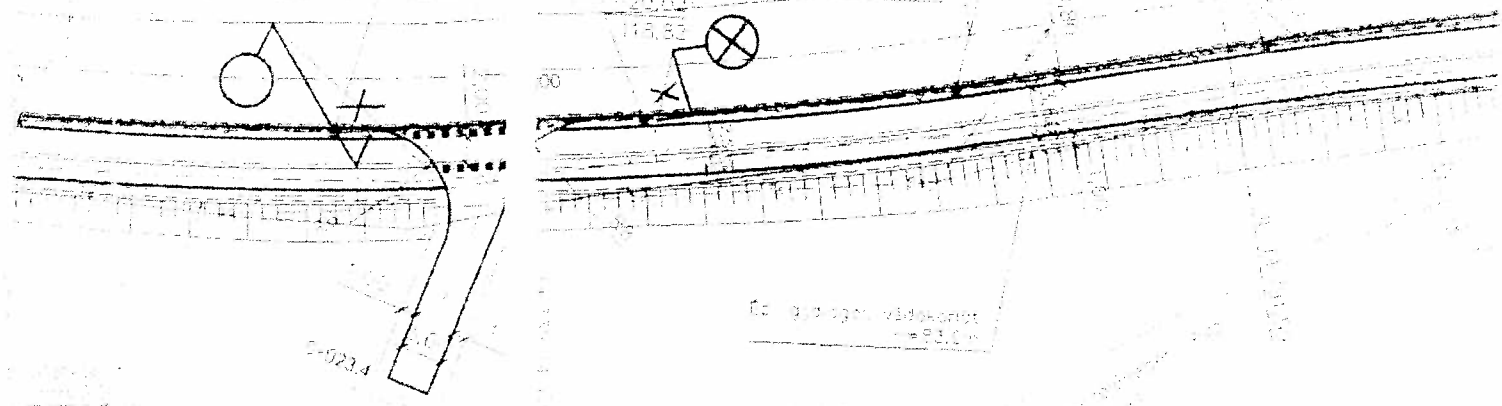
11.000  
11.000

11.000  
11.000

11.000  
11.000

11.000  
11.000

1,8

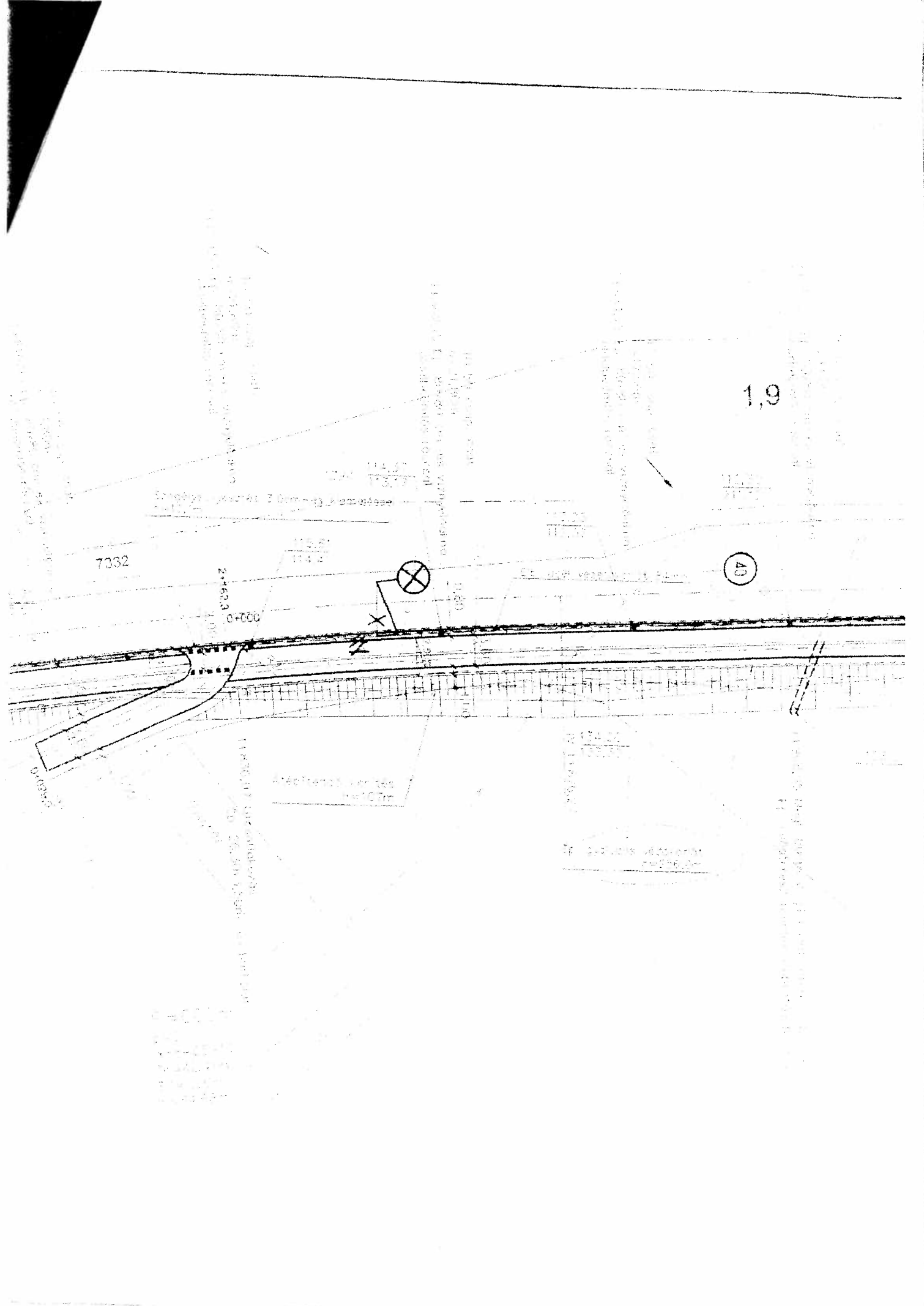


115 04  
117 04

119 04  
115 00

11.000  
11.000

11.000



1,9

7032

40

2+62.3  
0+000


Arbeitsbereich  
1:100

112.20  
113.70

114.00  
113.70

Hévíz

2,0



10,50 m-es szélességű út  
10,50 m-es szélességű út  
10,50 m-es szélességű út

10,50 m-es szélességű út  
10,50 m-es szélességű út  
10,50 m-es szélességű út

10,50 m-es szélességű út  
10,50 m-es szélességű út  
10,50 m-es szélességű út

10,50 m-es szélességű út  
10,50 m-es szélességű út

10,50 m-es szélességű út  
10,50 m-es szélességű út

10,50 m-es szélességű út  
10,50 m-es szélességű út

110,24  
103,73

103,88  
103,92

103,74  
103,78

10,50


10,50

10,50

107,40

10,50 m-es szélességű út  
10,50 m-es szélességű út

10,50 m-es szélességű út  
10,50 m-es szélességű út



Map 1:250,000, 1950

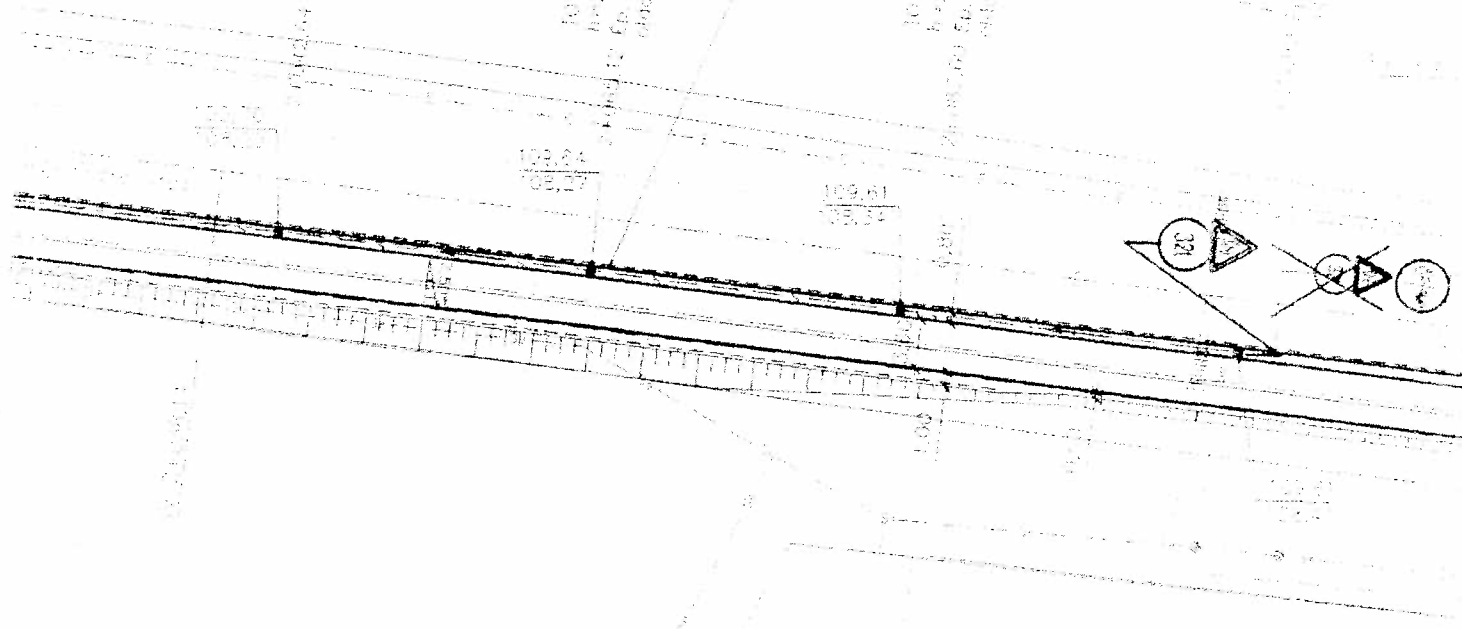
2,1

10 50 comp road  
10 50 comp road  
10 50 comp road

10 50 comp road  
10 50 comp road  
10 50 comp road

10 50 comp road  
10 50 comp road  
10 50 comp road

10 50 comp road  
10 50 comp road  
10 50 comp road



103.24  
103.29

109.61  
109.34



10 50 comp road

10 50 comp road

10 50 comp road

10 50 comp road

10 50 comp road

10 50 comp road

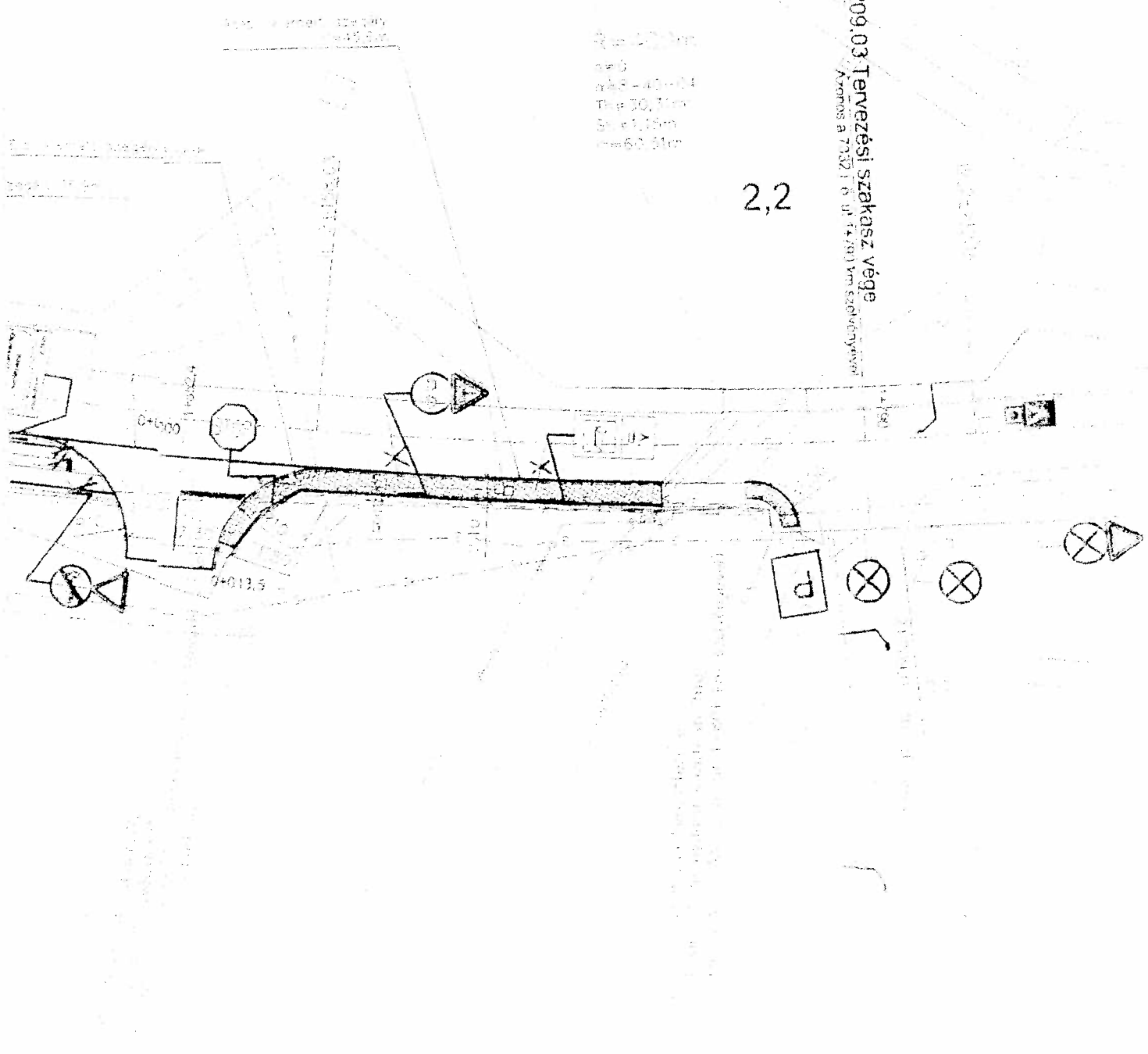
10 50 comp road

észthely →






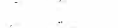


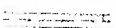









R<sub>1</sub> = 50,00m  
R<sub>2</sub> = 40,00m  
T<sub>1</sub> = 30,00m  
S<sub>1</sub> = 1,00m  
m = 50,00m

2,2

2+209,03 Tervezési szakasz vége  
Aztapas a 7+321,0 ut (4,90) km szabványával



**Leírásjelölések**

	Ártóanyag		Földút
	Bunkeroltó-átvezető		Gázvezető
	Ólomszállító		Gázvezető
	Vízvezető		Gázvezető
	Árok		Gázvezető
	Bunkertároló		Gázvezető
	Vízvezető szegély		Gázvezető
	Csatorna-átvezető		Gázvezető
	Csatorna-átvezető szegély		Gázvezető

Megjegyzés:  
 A helyszínrajzban feltüntetett ÁSD (ártó) szimbólumok nyomon követhetőek a munkaterületen.  
 A munkaterület megjelölése előtt az egyes létesítmények és csatlakozások elhelyezését meg kell  
 vizsgálni az érintettek bevonásával, meg kell határozni  
 az érintetteknek az ÁSD jelölést, illetve területről való elvezetését.

Ez a terv a PANNONWAY szellemi tulajdona, melynek védelmét jogszabály biztosítja.

**PANNONWAY Építő KFT.**

6000 Zaláegerszeg, Batsányi J. u. 9. Tel.: fax: 06-92/598-757, 06-30/247-58-29 Email: pannoway@t-online.hu

Ügyfél: **Alsópáhok Község Önkormányzata** Telephelyazonosító: 6009

Cím: **Alsópáhok - Hévíz között építendő kerékpárút engedélyezési terve** Rajzszám: 5.4.

Projektjelölés: **Részesletes helyszínrajz / 1+541,65 - 2+209,83 km/** Műhelyszám: M-1/000

**ENGEDÉLYEZÉSI TERV** **ÁRTERVEZÉS**  
 Készítette: [Név] Ellátás: [Név]  
 Jóváhagyta: [Név] Ellátás: [Név]